



АДМИНИСТРАЦИЯ МУНИЦИПАЛЬНОГО ОБРАЗОВАНИЯ "ВЕЛЬСКОЕ"

ПОСТАНОВЛЕНИЕ

15 марта 2019 года № 140

г. Вельск

Об утверждении карты-схемы границ прилегающей территории земельного участка расположенного по адресу: г. Вельск, ул. Дзержинского, д. № 45

На основании ФЗ от 06.10.2003 г. № 131-ФЗ «Об общих принципах организации местного самоуправления в РФ», ОЗ от 23.09.2004 г. № 259-внеоч.-ОЗ «О реализации государственных полномочий Архангельской области в сфере правового регулирования организации и осуществления местного самоуправления», Правил благоустройства территории муниципального образования «Вельское», утвержденных решением Совета депутатов муниципального образования «Вельское» № 163 от 11 сентября 2018 года:

1. Утвердить прилагаемую карту-схему границ прилегающей территории, непосредственно примыкающей к земельному участку с кадастровым номером 29:01:190109:19, расположенным по адресу: г. Вельск, ул. Дзержинского, дом № 45.

2. Настоящее постановление подлежит размещению на официальном сайте администрации муниципального образования «Вельское» и опубликованию в официальном источнике.

3. Контроль за исполнением настоящего постановления возложить на заместителя главы МО «Вельское» по городскому хозяйству и градостроительству Цыпнятова Игоря Александровича.

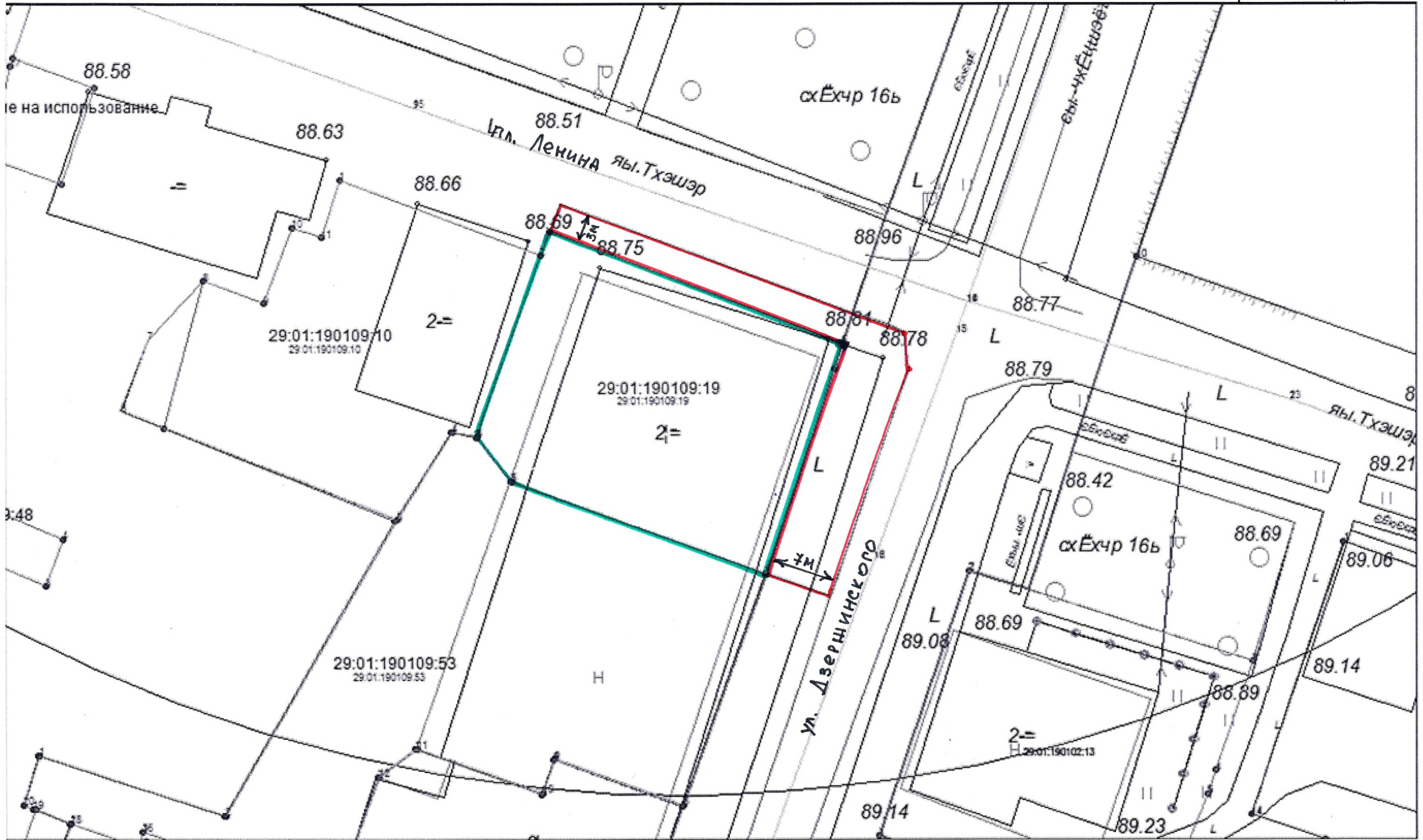
4. Постановление вступает в силу через 30 дней после подписания.



Глава муниципального образования «Вельское»



Д.В. Ежов

Карта - схема границ прилегающей территории по благоустройству



-  - граница земельного участка расположенного по адресу: Архангельская обл., Вельский р-н, г. Вельск, ул. Дзержинского, дом 45 29:01:190109:19 (налоговая инспекция)
-  - прилегающая территория для благоустройства

М 1:500